

## Утверждена

постановлением администрации

(наименование документа об утверждении, включая наименования органов государственной власти или

городского округа Фрязино

органов местного самоуправления, принявших решение об утверждении схемы или

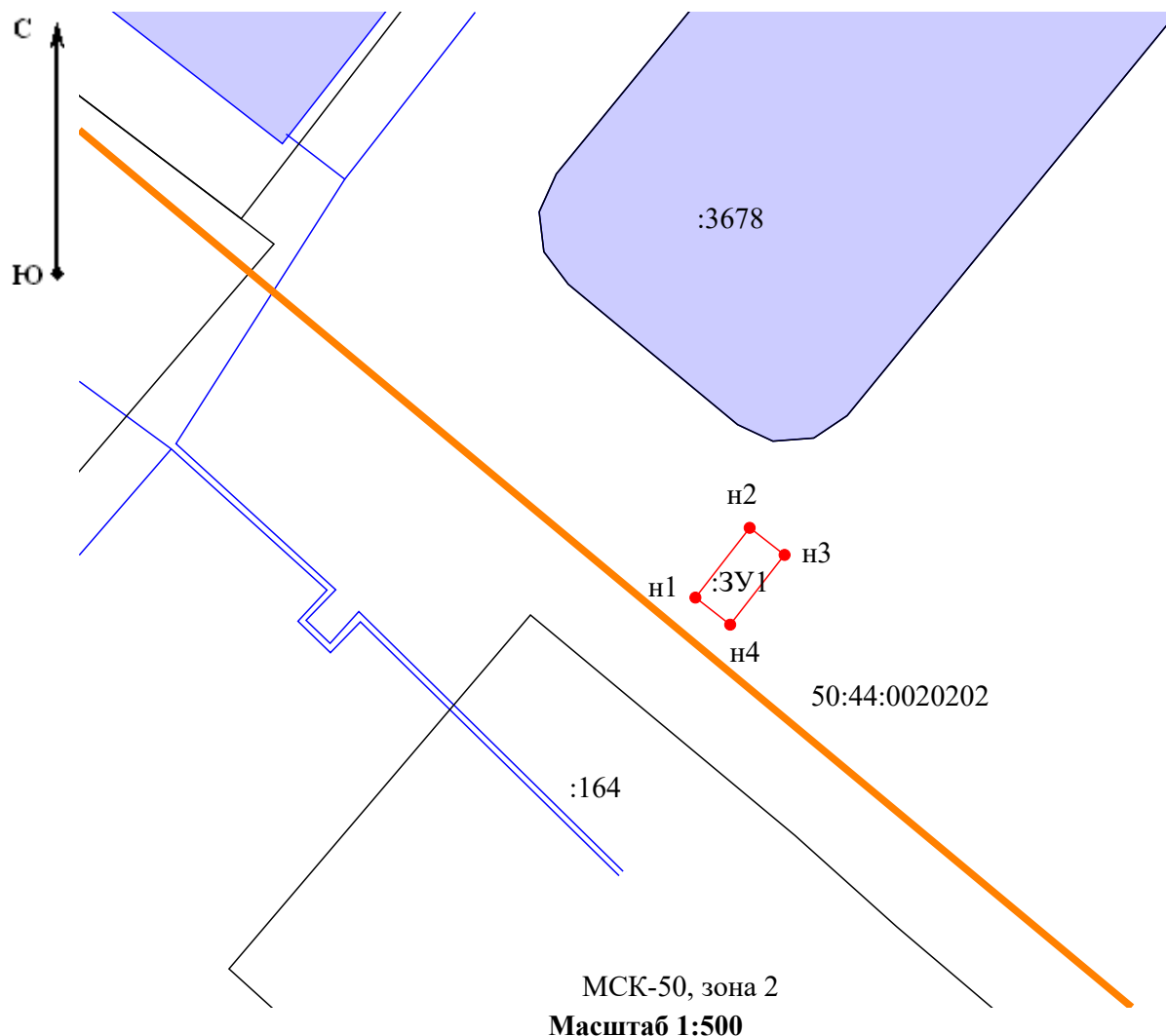
подписавших соглашение о перераспределении земельных участков)

от 10.01.2025





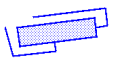





№ 5

### Схема расположения земельного участка или земельных участков на кадастровом плане территории

Площадь земельного участка		18 м <sup>2</sup>
(указывается проектная площадь образуемого земельного участка, вычисленная с использованием технологических и программных средств, в том числе размещенных на официальном сайте федерального органа исполнительной власти, уполномоченного Правительством Российской Федерации на осуществление государственного кадастрового учета, государственной регистрации прав, ведение Единого государственного реестра недвижимости и предоставление сведений, содержащихся в Едином государственном реестре недвижимости, в информационно-телекоммуникационной сети "Интернет" (далее - официальный сайт), с округлением до 1 квадратного метра. Указанное значение площади земельного участка может быть уточнено при проведении кадастровых работ не более чем на десять процентов)		
Обозначение характерных точек границ	Координаты, м	
	(указываются в случае подготовки схемы расположения земельного участка с использованием технологических и программных средств, в том числе размещенных на официальном сайте. Значения координат, полученные с использованием указанных технологических и программных средств, указываются с округлением до 0,01 метра)	
	X	Y
1	2	3
н1	490 684,55	2 223 629,46
н2	490 689,29	2 223 633,14
н3	490 687,45	2 223 635,51
н4	490 682,71	2 223 631,82
н1	490 684,55	2 223 629,46



### Условные обозначения:

-  - Часть границы, сведения ЕГРН о которой позволяют однозначно определить ее положение на местности
  -  - Часть границы, местоположение которой определено при выполнении кадастровых работ
  -  - Граница кадастрового квартала
  -  - Дороги, проезды, проходы (земли общего пользования)
  -  - Существующие части границ зданий, сооружений и объектов незавершенного строительства, имеющиеся в ЕГРН сведения о которых достаточны для определения их местоположения
  -  - Обозначение кадастрового квартала
  -  - Обозначение земельного участка
  -  - Характерная точка границы земельного участка, сведения ЕГРН о которой соответствуют требованиям, установленным в соответствии с частью 13 статьи 22 Федерального закона от 13 июля 2015 г. N 218-ФЗ "О государственной регистрации недвижимости"
  -  - Характерная точка границы земельного участка, сведения о которой отсутствуют в ЕГРН, местоположение которой определено при кадастровых работах (новая характерная точка)
  -  - Обозначение вновь образуемого земельного участка
- 01:01:0010101
- 01:01:0010101:1
- :3У1

