

Утверждена

Постановлением Администрации городского округа Фрязино

(наименование документа об утверждении, включая наименования органов государственной власти или

органов местного самоуправления, принявших решение об утверждении схемы или

подписавших соглашение о перераспределении земельных участков)

от _____

№ _____











**Схема расположения земельного участка или земельных
участков на кадастровом плане территории**

Площадь земельного участка _____ 20 м² (указывается проектная площадь образуемого земельного участка, вычисленная с использованием федеральной государственной географической информационной системы, обеспечивающей функционирование национальной системы пространственных данных, которой является федеральная государственная географическая информационная система "Единая цифровая платформа "Национальная система пространственных данных" (далее - информационная система), или иных технологических и программных средств с округлением до 1 квадратного метра. Указанное значение площади земельного участка может быть уточнено при проведении кадастровых работ не более чем на десять процентов)		
Обозначение характерных точек границ	Координаты, м (указываются в случае подготовки схемы расположения земельного участка с использованием информационной системы или иных технологических и программных средств. Значения координат, полученные с использованием указанных технологических и программных средств, указываются с округлением до 0,01 метра)	
	X	Y
1	2	3
н1	489 791,89	2 224 342,21
н2	489 794,48	2 224 339,17
н3	489 798,29	2 224 342,42
н4	489 795,69	2 224 345,46
н1	489 791,89	2 224 342,21



Масштаб 1:500

Условные обозначения:

-  - Часть границы, сведения ЕГРН о которой позволяют однозначно определить ее положение на местности
-  - Часть границы, местоположение которой определено при выполнении кадастровых работ
-  - Граница кадастрового квартала
-  - Дороги, проезды, проходы (земли общего пользования)
-  - Существующие части границ зданий, сооружений и объектов незавершенного строительства, имеющиеся в ЕГРН сведения о которых достаточны для определения их местоположения
-  - Обозначение кадастрового квартала
-  - Обозначение земельного участка
-  - Характерная точка границы земельного участка, сведения ЕГРН о которой соответствуют требованиям, установленным в соответствии с частью 13 статьи 22 Федерального закона от 13 июля 2015 г. N 218-ФЗ "О государственной регистрации недвижимости"
-  - Характерная точка границы земельного участка, сведения о которой отсутствуют в ЕГРН, местоположение которой определено при кадастровых работах (новая характерная точка)
-  - Обозначение вновь образуемого земельного участка

