

**ОПИСАНИЕ МЕСТОПОЛОЖЕНИЯ ГРАНИЦ**  
**Публичный сервитут в целях размещения существующего объекта**  
**электросетевого хозяйства Воздушная линия электропередачи 110**  
**кВ "Трубино-Фрязино 2"**

(наименование объекта, местоположение границ которого описано  
(далее - объект))

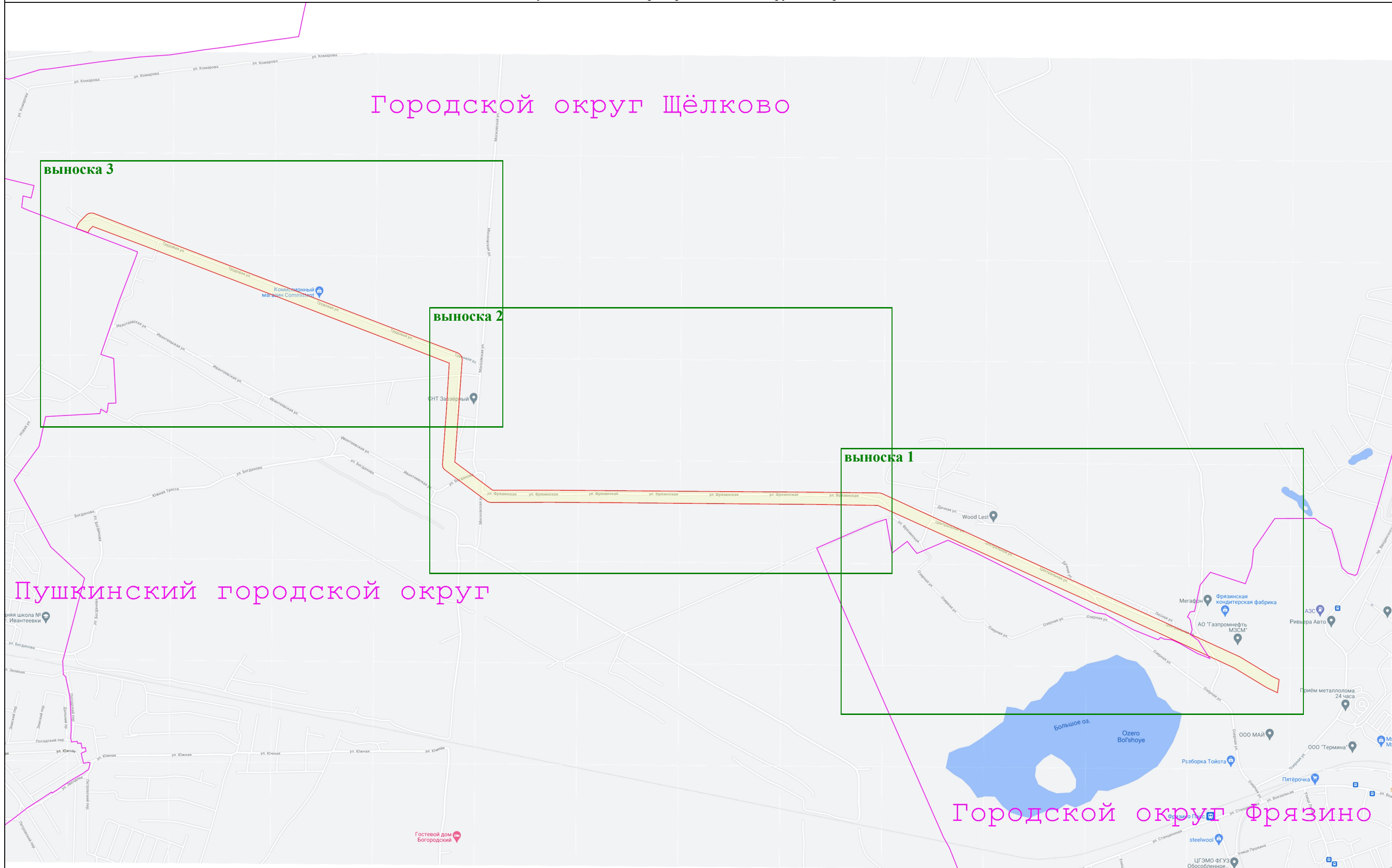
**Раздел 1**

<b>Сведения об объекте</b>		
№ п/п	Характеристика объекта	Описание характеристики
1	2	3
1	Местоположение объекта	Московская область, городской округ Щёлково, Городской округ Фрязино
2	Площадь объекта ± величина погрешности определения площади (Р ± Дельта Р)	192889 кв.м. ±154 кв.
3	Иные характеристики объекта	Публичный сервитут в целях размещения существующего объекта электросетевого хозяйства Воздушная линия электропередачи 110 кВ "Трубино-Фрязино 2" сроком действия 49 лет в интересах Публичного акционерного общества «Россети Московский регион»

Раздел 2			
Местоположение публичного сервитута: Московская область, городской округ Щёлково, Городской округ Фрязино			
Система координат		МСК-50, зона 1	
Метод определения координат		Аналитический	
Обозначение характерных точек границ	Координаты, м		Средняя квадратическая погрешность положения характерной точки (M <sub>t</sub> ), м
	X	Y	
1	2	3	4
(1)			
1	496411.10	1405268.13	0.10
2	496422.43	1405272.06	0.10
3	496427.36	1405274.40	0.10
4	496432.39	1405277.79	0.10
5	496457.24	1405300.33	0.10
6	496461.43	1405305.84	0.10
7	496463.77	1405312.43	0.10
8	496464.57	1405318.75	0.10
9	496463.63	1405324.95	0.10
10	496391.81	1405536.94	0.10
11	496322.99	1405742.76	0.10
12	496247.03	1405970.46	0.10
13	496174.83	1406184.27	0.10
14	496106.99	1406387.39	0.10
15	496046.26	1406570.98	0.10
16	496043.18	1406576.81	0.10
17	496038.38	1406581.33	0.10
18	496035.47	1406583.28	0.10
19	496029.89	1406585.87	0.10
20	496023.78	1406586.64	0.10
21	495840.26	1406581.38	0.10
22	495677.73	1406576.60	0.10
23	495588.47	1406708.34	0.10
24	495597.30	1406908.20	0.10
25	495604.76	1407122.83	0.10
26	495612.93	1407353.49	0.10
27	495620.63	1407572.69	0.10
28	495628.22	1407783.10	0.10
29	495635.86	1408009.06	0.10
30	495635.57	1408013.39	0.10
31	495634.78	1408017.13	0.10
32	495633.68	1408020.74	0.10
33	495539.09	1408251.73	0.10
34	495469.07	1408423.95	0.10
35	495393.45	1408612.05	0.10
36	495316.95	1408802.69	0.10

37	495238.20	1408997.02	0.10
38	495137.08	1409245.27	0.10
39	495135.24	1409249.57	0.10
40	495074.57	1409359.46	0.10
41	495064.86	1409383.72	0.10
42	495020.34	1409379.94	0.10
43	495035.90	1409343.14	0.10
44	495098.01	1409229.73	0.10
45	495200.45	1408981.63	0.10
46	495279.15	1408787.45	0.10
47	495355.63	1408596.86	0.10
48	495431.28	1408408.67	0.10
49	495501.32	1408236.39	0.10
50	495593.44	1408007.43	0.10
51	495587.48	1407784.45	0.10
52	495579.89	1407574.14	0.10
53	495572.19	1407354.93	0.10
54	495564.03	1407124.26	0.10
55	495556.57	1406909.84	0.10
56	495546.85	1406703.13	0.10
57	495547.58	1406696.75	0.10
58	495550.30	1406690.93	0.10
59	495650.20	1406544.17	0.10
60	495657.65	1406537.60	0.10
61	495667.34	1406535.43	0.10
62	495841.34	1406540.63	0.10
63	496010.49	1406543.73	0.10
64	496068.34	1406374.43	0.10
65	496136.19	1406171.30	0.10
66	496208.38	1405957.49	0.10
67	496284.33	1405729.85	0.10
68	496353.15	1405524.01	0.10
69	496419.27	1405323.32	0.10
70	496406.38	1405311.46	0.10
71	496397.90	1405309.01	0.10
1	496411.10	1405268.13	0.10

Схема расположения границ публичного сервитута  
Воздушная линия электропередачи 110 кВ "Трубино-Фрязино 2"



Городской округ Щёлково

выноска 3

выноска 2

выноска 1

Пушкинский городской округ

Городской округ Фрязино

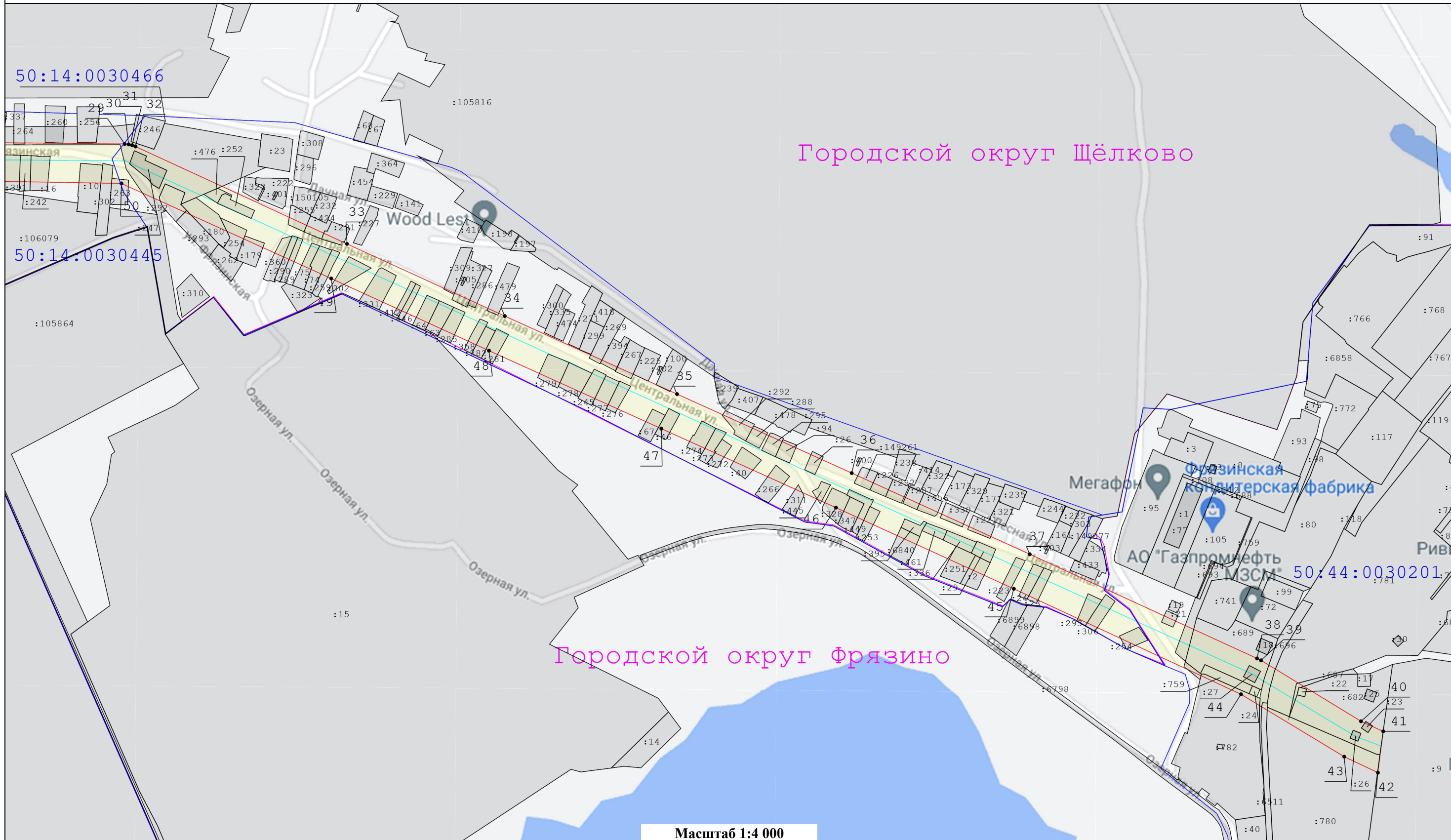
Масштаб 1:12 000

Условные обозначения:

- вновь образуемая граница публичного сервитута, сведения о которой достаточны для определения ее местоположения

Схема расположения границ публичного сервитута  
Воздушная линия электропередачи 110 кВ "Трубино-Фрязино 2"

выноски 1



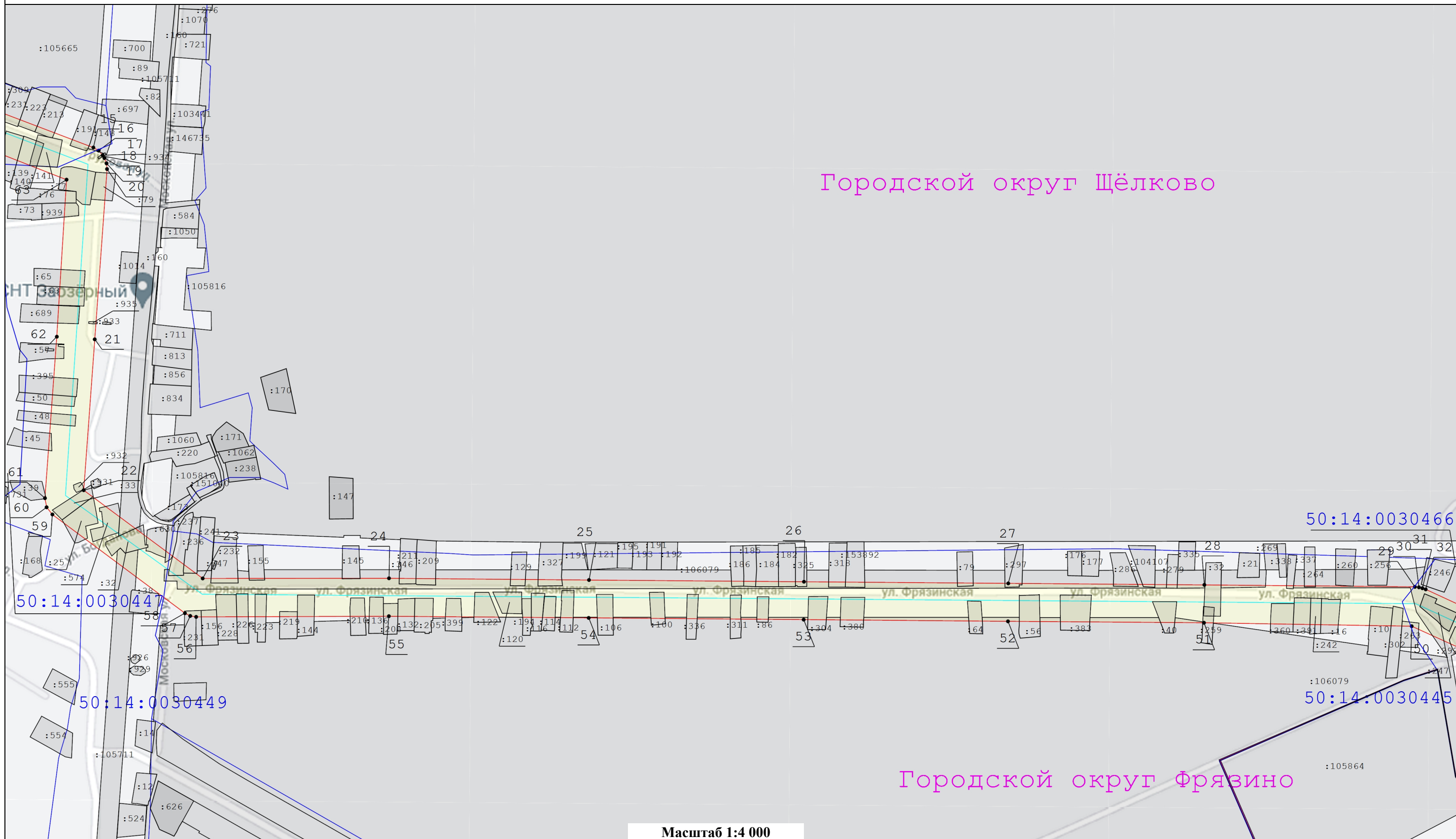
Масштаб 1:4 000

Условные обозначения:

- |               |  |      |   |                            |  |
|---------------|--|------|---|----------------------------|--|
| 148           | - Номер характерной точки границы публичного сервитута   | :136 | - Кадастровый номер земельного участка  | - Ось линии электропередач |  |
|               | - Существующая часть границы, имеющиеся в ЕГРН сведения о которой достаточны для определения ее местоположения | ●    | - Характерная точка границы зоны публичного сервитута, сведения о которой позволяют однозначно определить ее положение на местности |                            | - Граница кадастрового квартала  |
| 50:35:0030306 | - Номер кадастрового квартала  |      | - Граница охранной зоны линии электропередачи   |                            | - вновь образуемая граница публичного сервитута, сведения о которой достаточны для определения ее местоположения |

Схема расположения границ публичного сервитута  
Воздушная линия электропередачи 110 кВ "Трубино-Фрязино 2"

выноски 2



Городской округ Щёлково

Городской округ Фрязино

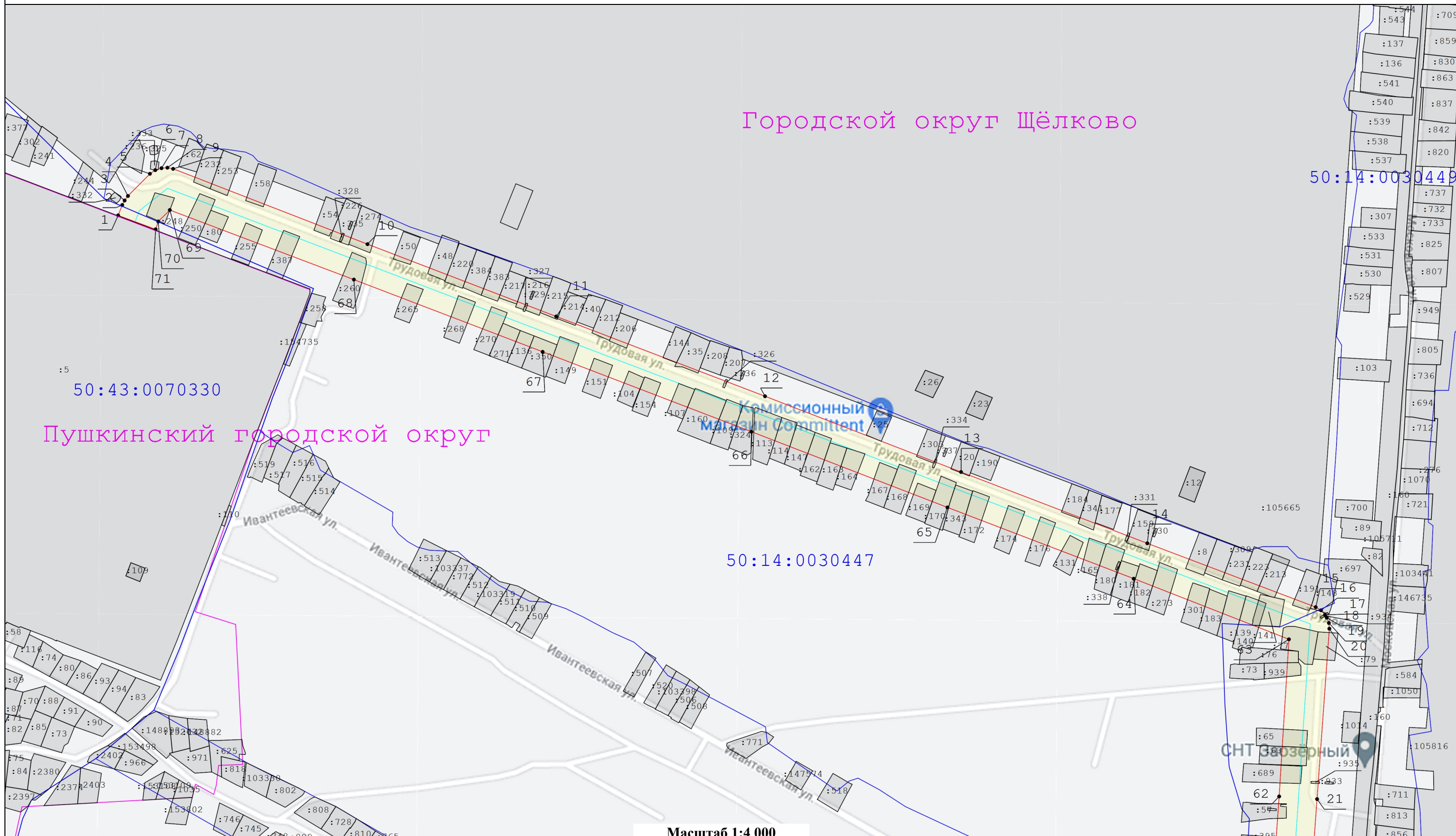
Масштаб 1:4 000

Условные обозначения:

- |               |  |      |   |  |  |
|---------------|--|------|---|--|--|
| 148           | - Номер характерной точки границы публичного сервитута   | :136 | - Кадастровый номер земельного участка  |  | - Ось линии электропередач   |
|               | - Существующая часть границы, имеющиеся в ЕГРН сведения которой достаточны для определения ее местоположения |      | - Характерная точка границы зоны публичного сервитута, сведения о которой позволяют однозначно определить ее положение на местности |  | - Граница кадастрового квартала  |
| 50:35:0030306 | - Номер кадастрового квартала  |      | - Граница охранной зоны линии электропередачи   |  | - вновь образуемая граница публичного сервитута, сведения о которой достаточны для определения ее местоположения |

Схема расположения границ публичного сервитута  
Воздушная линия электропередачи 110 кВ "Трубино-Фрязино 2"

выноски 3



Городской округ Щёлково

Пушкинский городской округ

Масштаб 1:4 000

- Условные обозначения:**
- |               |  |      |   |   |  |
|---------------|--|------|---|---|--|
| 148           | - Номер характерной точки границы публичного сервитута   | :136 | - Кадастровый номер земельного участка  | - | - Ось линии электропередач   |
|               | - Существующая часть границы, имеющиеся в ЕГРН сведения о которой достаточны для определения ее местоположения | ●    | - Характерная точка границы зоны публичного сервитута, сведения о которой позволяют однозначно определить ее положение на местности |   | - Граница кадастрового квартала  |
| 50:35:0030306 | - Номер кадастрового квартала  |      | - Граница охранной зоны линии электропередачи   |   | - Вновь образуемая граница публичного сервитута, сведения о которой достаточны для определения ее местоположения |