

ОПИСАНИЕ МЕСТОПОЛОЖЕНИЯ ГРАНИЦ
Публичный сервитут в целях размещения существующего объекта
электросетевого хозяйства Воздушная линия электропередачи 110
кВ "Трубино-Фрязино 1"

(наименование объекта, местоположение границ которого описано
(далее - объект))

Раздел 1

Сведения об объекте		
№ п/п	Характеристика объекта	Описание характеристики
1	2	3
1	Местоположение объекта	Московская область, городской округ Щёлково, Городской округ Фрязино
2	Площадь объекта ± величина погрешности определения площади (Р ± Дельта Р)	192748 кв.м. ±154 кв.
3	Иные характеристики объекта	Публичный сервитут в целях размещения существующего объекта электросетевого хозяйства Воздушная линия электропередачи 110 кВ "Трубино-Фрязино 1" сроком действия 49 лет в интересах Публичного акционерного общества «Россети Московский регион»

Раздел 2			
Местоположение публичного сервитута: Московская область, городской округ Щёлково, Городской округ Фрязино			
Система координат		МСК-50, зона 1	
Метод определения координат		Аналитический	
Обозначение характерных точек границ	Координаты, м		Средняя квадратическая погрешность положения характерной точки (Mt), м
	X	Y	
1	2	3	4
(1)			
1	496413.40	1405260.72	0.10
2	496428.13	1405266.60	0.10
3	496434.85	1405270.92	0.10
4	496465.37	1405300.66	0.10
5	496470.86	1405310.34	0.10
6	496470.34	1405321.45	0.10
7	496396.31	1405538.47	0.10
8	496327.49	1405744.27	0.10
9	496251.53	1405971.98	0.10
10	496179.29	1406185.77	0.10
11	496111.45	1406388.88	0.10
12	496048.92	1406578.10	0.10
13	496041.39	1406588.21	0.10
14	496029.31	1406591.82	0.10
15	495840.29	1406586.08	0.10
16	495681.77	1406583.83	0.10
17	495596.06	1406710.64	0.10
18	495602.00	1406908.17	0.10
19	495609.46	1407122.66	0.10
20	495617.63	1407353.33	0.10
21	495625.32	1407572.52	0.10
22	495632.92	1407782.84	0.10
23	495642.76	1408012.06	0.10
24	495641.21	1408020.66	0.10
25	495543.41	1408253.59	0.10
26	495473.43	1408425.71	0.10
27	495397.82	1408613.80	0.10
28	495321.33	1408804.42	0.10
29	495242.60	1408998.69	0.10
30	495143.33	1409249.45	0.10
31	495080.92	1409363.61	0.10
32	495073.16	1409384.50	0.10
33	495029.07	1409380.62	0.10
34	495043.34	1409344.41	0.10
35	495105.10	1409232.02	0.10
36	495204.82	1408983.51	0.10
37	495283.56	1408789.23	0.10

38	495360.04	1408598.63	0.10
39	495435.69	1408410.46	0.10
40	495505.76	1408238.08	0.10
41	495601.05	1408008.80	0.10
42	495592.24	1407784.41	0.10
43	495584.64	1407573.97	0.10
44	495576.94	1407354.76	0.10
45	495568.78	1407124.09	0.10
46	495561.32	1406909.58	0.10
47	495553.48	1406706.69	0.10
48	495553.84	1406701.82	0.10
49	495555.71	1406695.53	0.10
50	495557.85	1406691.36	0.10
51	495652.17	1406551.57	0.10
52	495655.47	1406547.87	0.10
53	495660.64	1406544.38	0.10
54	495666.47	1406541.85	0.10
55	495672.33	1406541.08	0.10
56	495841.31	1406545.38	0.10
57	496015.28	1406550.74	0.10
58	496072.81	1406376.05	0.10
59	496140.69	1406172.81	0.10
60	496212.89	1405959.01	0.10
61	496288.83	1405731.36	0.10
62	496357.69	1405525.42	0.10
63	496427.48	1405320.97	0.10
64	496410.01	1405304.51	0.10
65	496400.28	1405301.38	0.10
66	496407.28	1405281.34	0.10
1	496413.40	1405260.72	0.10

Схема расположения границ публичного сервитута
Воздушная линия электропередачи 110 кВ "Трубино-Фрязино 1"

Городской округ Щёлково

выноска 3

выноска 2

выноска 1

Пушкинский городской округ

Городской округ Фрязино

Масштаб 1:12 000

Условные обозначения:

- Вновь образуемая граница публичного сервитута, сведения о которой достаточны для определения ее местоположения

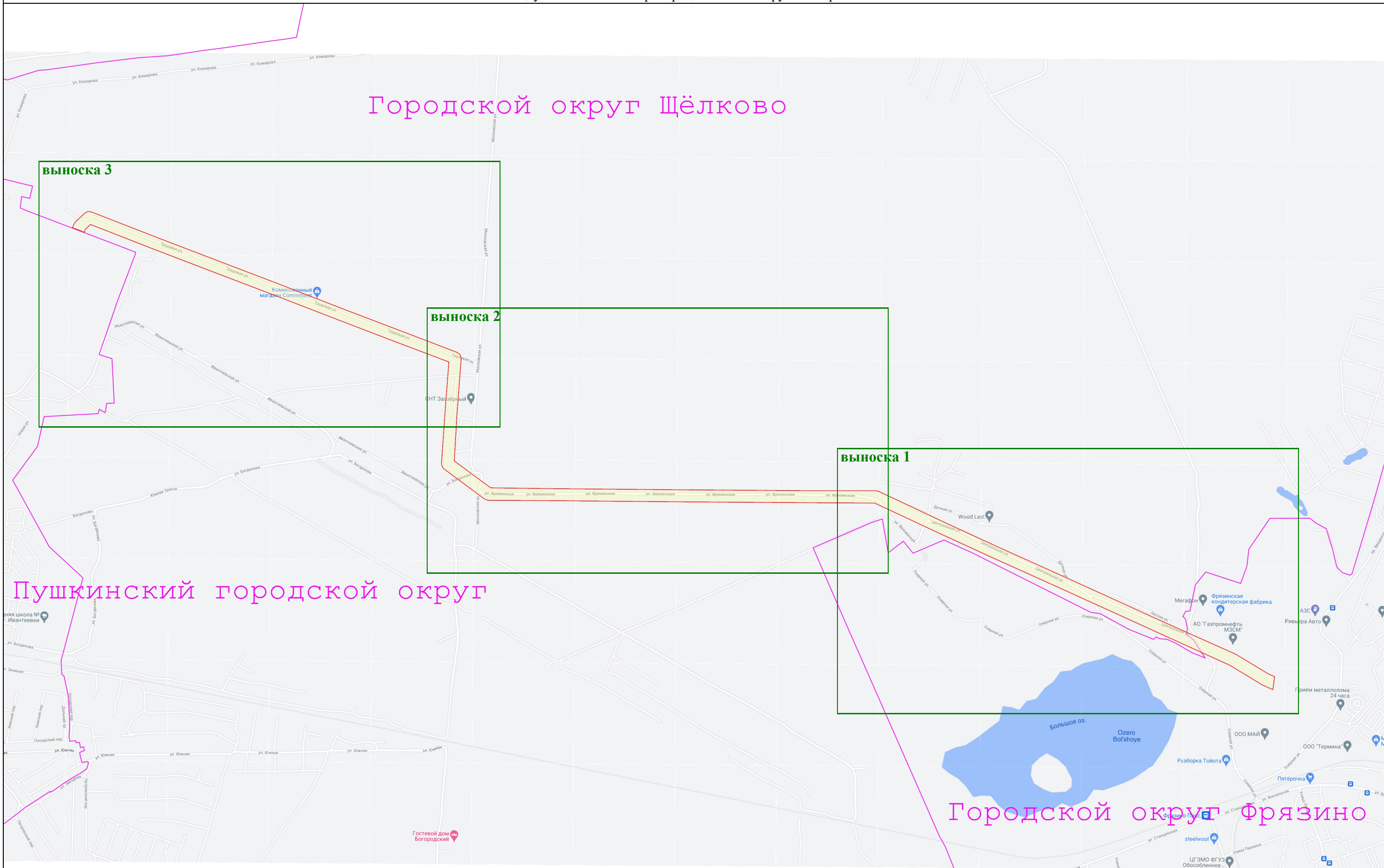
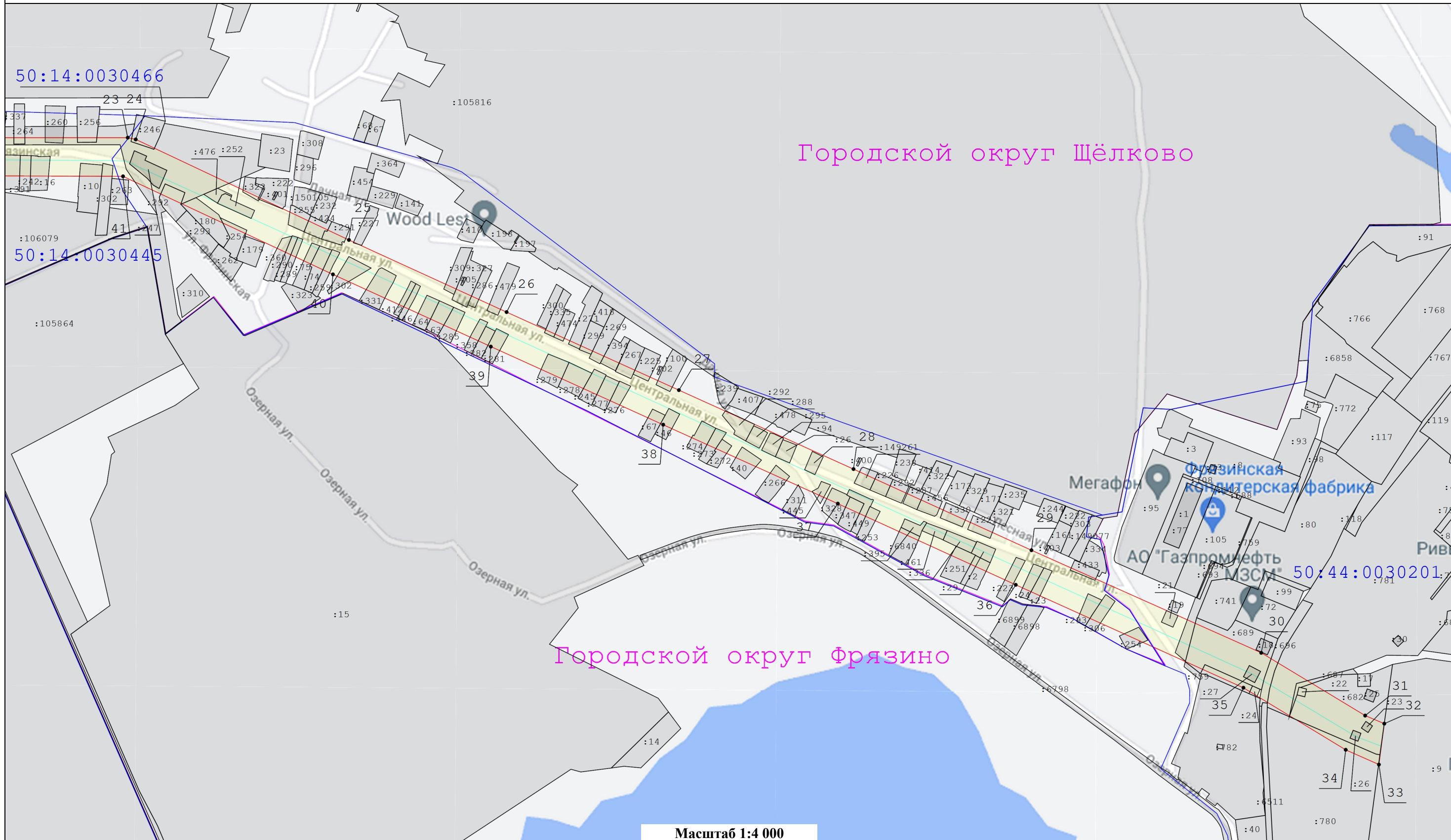


Схема расположения границ публичного сервитута
Воздушная линия электропередачи 110 кВ "Трубино-Фрязино 1"

выноски 1

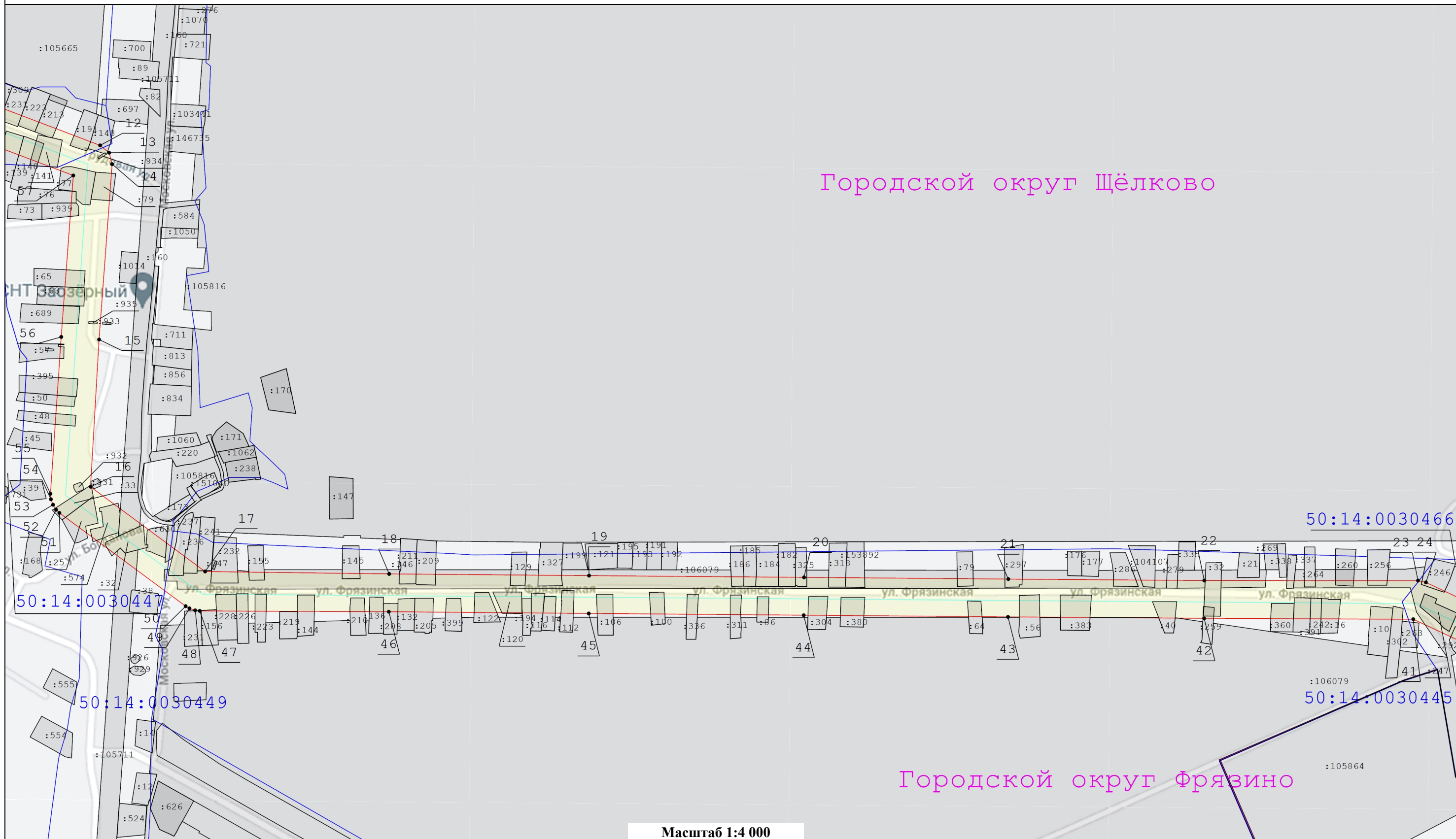


Условные обозначения:

- | | | | | | |
|---------------|--|------|---|----------------------------|--|
| 148 | - Номер характерной точки границы публичного сервитута | :136 | - Кадастровый номер земельного участка | - Ось линии электропередач | |
| | - Существующая часть границы, имеющиеся в ЕГРН сведения о которой достаточны для определения ее местоположения | ● | - Характерная точка границы зоны публичного сервитута, сведения о которой позволяют однозначно определить ее положение на местности | | - Граница кадастрового квартала |
| 50:35:0030306 | - Номер кадастрового квартала | | - Граница охранной зоны линии электропередачи | | - Вновь образуемая граница публичного сервитута, сведения о которой достаточны для определения ее местоположения |

Схема расположения границ публичного сервитута
Воздушная линия электропередачи 110 кВ "Трубино-Фрязино 1"

выноски 2



Городской округ Щёлково

Городской округ Фрязино

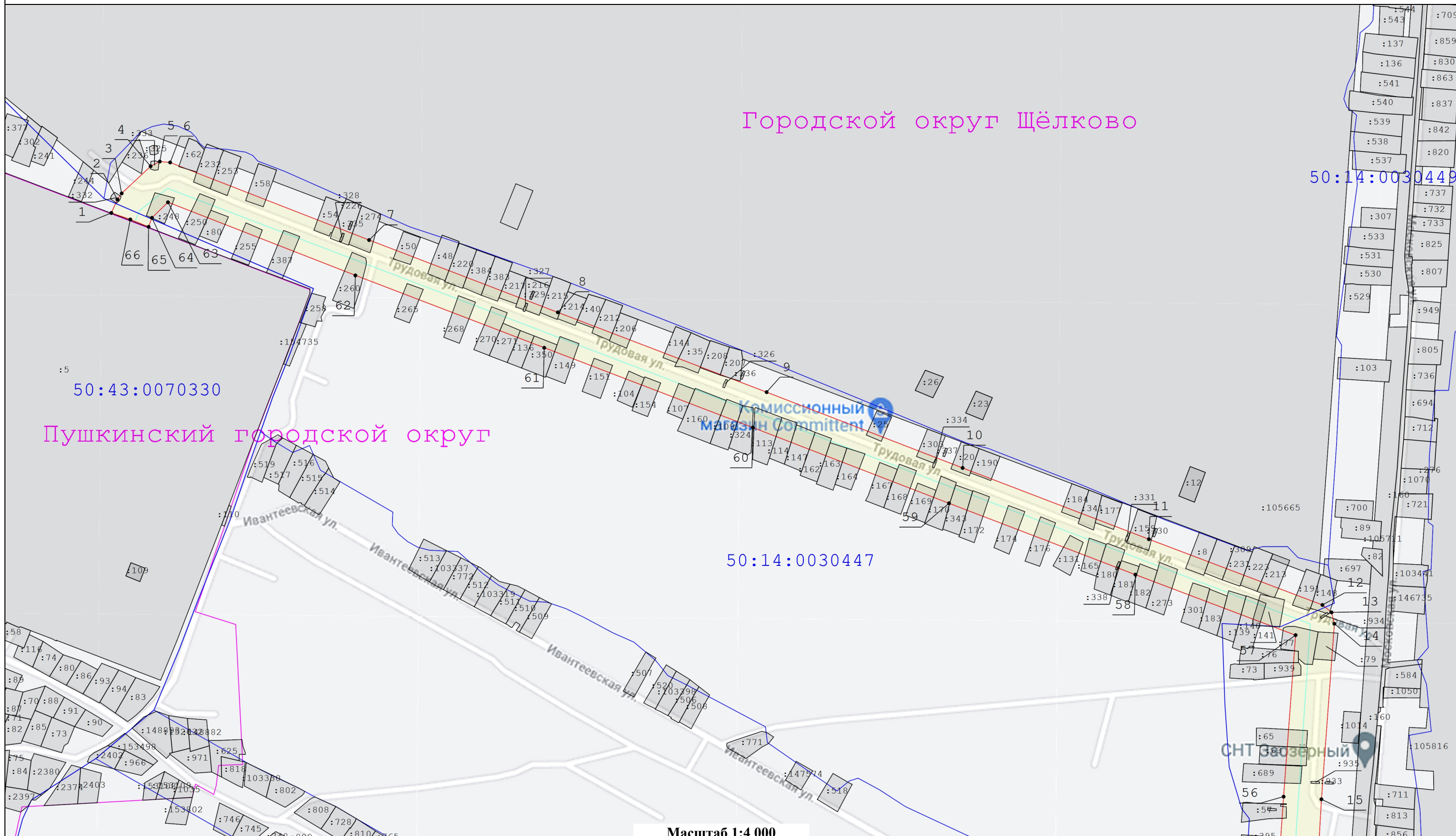
Масштаб 1:4 000

Условные обозначения:

- | | | | | | |
|---------------|--|------|---|---|--|
| 148 | - Номер характерной точки границы публичного сервитута | :136 | - Кадастровый номер земельного участка | — | - Ось линии электропередач |
| — | - Существующая часть границы, имеющиеся в ЕГРН сведения которой достаточны для определения ее местоположения | ● | - Характерная точка границы зоны публичного сервитута, сведения о которой позволяют однозначно определить ее положение на местности | — | - Граница кадастрового квартала |
| 50:35:0030306 | - Номер кадастрового квартала | ■ | - Граница охранной зоны линии электропередачи | — | - вновь образуемая граница публичного сервитута, сведения о которой достаточны для определения ее местоположения |

Схема расположения границ публичного сервитута
Воздушная линия электропередачи 110 кВ "Трубино-Фрязино 1"

выноски 3



Городской округ Щёлково

Пушкинский городской округ

Масштаб 1:4 000

- Условные обозначения:**
- | | | | | | |
|---------------|--|------|---|---|--|
| 148 | - Номер характерной точки границы публичного сервитута | :136 | - Кадастровый номер земельного участка | - | - Ось линии электропередач |
| | - Существующая часть границы, имеющиеся в ЕГРН сведения о которой достаточны для определения ее местоположения | ● | - Характерная точка границы зоны публичного сервитута, сведения о которой позволяют однозначно определить ее положение на местности | | - Граница кадастрового квартала |
| 50:35:0030306 | - Номер кадастрового квартала | | - Граница охранной зоны линии электропередачи | | - Вновь образуемая граница публичного сервитута, сведения о которой достаточны для определения ее местоположения |