



## АДМИНИСТРАЦИЯ ГОРОДСКОГО ОКРУГА ФРЯЗИНО

# ПОСТАНОВЛЕНИЕ

от 18.03.2024 № 256

Об установлении публичного сервитута в порядке главы V.7. Земельного кодекса Российской Федерации по адресу (местоположение): Российская Федерация, Московская область, г.о. Фрязино, г. Фрязино, ул. Горького в пользу ГУП МО «Электросеть» в целях размещения и эксплуатации существующего объекта электросетевого хозяйства местного значения – здание подстанции ТП – 471 с кадастровым номером 50:44:0010222:1433

В соответствии с Земельным кодексом Российской Федерации, Федеральным законом от 06.10.2003 № 131-ФЗ «Об общих принципах организации местного самоуправления в Российской Федерации», Законом Московской области от 07.06.1996 № 23/96-ОЗ «О регулировании земельных отношений в Московской области», учитывая ходатайство Государственного унитарного предприятия Московской области «Электросеть» (далее – ГУП МО «Электросеть») от 15.02.2024 № Р001-4500432781-82035373, руководствуясь Уставом городского округа Фрязино Московской области,

### п о с т а н о в л я ю:

1. Установить публичный сервитут на срок 588 месяцев в отношении части земельного участка с кадастровым номером 50:44:0010222:4, местоположение: Московская область, г. Фрязино, квартал 22, площадью 49 кв.м, в пользу ГУП МО «Электросеть» (ИНН 5052002110, ОГРН 1025007070285) в целях размещения и эксплуатации существующего объекта электросетевого хозяйства местного значения – здание подстанции ТП – 471 с кадастровым номером 50:44:0010222:1433, в границах в соответствии с приложением к настоящему постановлению.

1.1. Порядок установления зон с особыми условиями использования территорий и содержание ограничений прав на земельные участки в границах таких зон установлены постановлением Правительства РФ от 24.02.2009 № 160 «О порядке установления охранных зон объектов электросетевого хозяйства и

особых условий использования земельных участков, расположенных в границах таких зон».

2. Администрации в течение 5 рабочих дней:

2.1 Направить копию настоящего постановления в Управление Федеральной службы государственной регистрации, кадастра и картографии по Московской области для внесения сведений об установлении публичного сервитута в отношении земельных участков, указанных в пункте 1 настоящего постановления, в Единый государственный реестр недвижимости.

2.2. Разместить настоящее постановление на официальном сайте Администрации городского округа Фрязино - <https://fryazino.org> в информационно-телекоммуникационной сети Интернет.


3. Контроль за исполнением настоящего постановления возложить на заместителя главы городского округа Фрязино Н.В. Силаеву.

Глава городского округа Фрязино









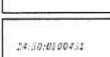
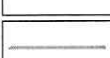
Д.Р. Воробьев

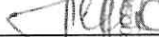
План границ объекта



Масштаб 1:500

Используемые условные знаки и обозначения:

	Характерная точка границы объекта
	Надписи номеров характерных точек границы объекта
	Существующая часть границы, имеющиеся в ЕГРН сведения о которой достаточны для определения ее местоположения
	Надписи кадастрового номера земельного участка
	Граница объекта
	Граница кадастрового квартала
	Обозначение кадастрового квартала
	Объект электросетевого хозяйства, в отношении которого устанавливается публичный сервитут

Подпись  М.Шальгин Н. В.

Дата 22 июня 2023 г.

Место для оттиска печати (при наличии) лица, составившего описание местоположения границ объекта



## ГРАФИЧЕСКОЕ ОПИСАНИЕ

местоположения границ населенных пунктов, территориальных зон, особо охраняемых природных территорий, зон с особыми условиями использования территории

Публичный сервитут установлен в целях размещения и эксплуатации существующего объекта электросетевого хозяйства местного значения – ТП – 471 с кадастровым номером 50:44:0010222:1433

(наименование объекта, местоположение границ которого описано (далее - объект))

Сведения об объекте					
N п/п	Характеристики объекта			Описание характеристик	
1	2			3	
1	Местоположение объекта			Московская область, Фрязино г, Горького ул	
2	Площадь объекта ± величина погрешности определения площади ( $P \pm \Delta P$ ), м <sup>2</sup>			49 ± 2	
3	Иные характеристики объекта			1. Публичный сервитут установлен в целях размещения и эксплуатации существующего объекта электросетевого хозяйства местного значения – ТП – 471 с кадастровым номером 50:44:0010222:1433	
Сведения о местоположении границ объекта					
1. Система координат МСК-50, зона 2					
2. Сведения о характерных точках границ объекта					
Обозначение характерных точек границ	Координаты, м		Метод определения координат характерной точки	Средняя квадратическая погрешность положения характерной точки (Ml), м	Описание обозначения точки на местности (при наличии)
	X	Y			
1	2	3	4	5	6
1	491299.04	2222154.31	Геодезический метод	0.1	-
2	491296.76	2222147.62	Геодезический метод	0.1	-
3	491303.27	2222145.28	Геодезический метод	0.1	-
4	491305.58	2222151.97	Геодезический метод	0.1	-
1	491299.04	2222154.31	Геодезический метод	0.1	-