

Ходатайство об установлении публичного сервитута	
1	Администрация городского округа Фрязино Московской области (наименование органа, принимающего решение об установлении публичного сервитута)
2	Сведения о лице, представившем ходатайство об установлении публичного сервитута (далее – заявитель):
2.1	Полное наименование Государственное унитарное предприятие Московской области «Электросеть»
2.2	Сокращенное наименование ГУП МО «Электросеть»
2.3	Организационно-правовая форма Государственное унитарное предприятие субъекта Российской Федерации
2.4	Почтовый адрес (индекс, субъект Российской Федерации, населенный пункт, улица, дом) 141195, Московская обл., г. Фрязино, ул. Садовая, д. 18
2.5	Фактический адрес (индекс, субъект Российской Федерации, населенный пункт, улица, дом) 141195, Московская обл., г. Фрязино, ул. Садовая, д. 18
2.6	Адрес электронной почты electroset @ fryazino.net
2.7	ОГРН 1025007070285
2.8	ИНН 5052002110
3	Сведения о представителе заявителя:
3.1	Фамилия Легкая
	Имя Ксения
	Отчество (при наличии) Андреевна
3.2	Адрес электронной почты i.litvinova@mobti.ru
3.3	Телефон 89296118639
3.4	Наименование и реквизиты документа, подтверждающего полномочия представителя заявителя Доверенность от 31.03.2020г.
4	Прошу установить публичный сервитут в отношении земель и (или) земельного(ых) участка(ов) в целях (указываются цели, предусмотренные статьей 39.37 Земельного кодекса Российской Федерации или статьей 3.6 Федерального закона от 25 октября 2001 г. № 137-ФЗ «О введении в действие Земельного кодекса Российской Федерации»): <u>размещение объектов электросетевого хозяйства, тепловых сетей, водопроводных сетей, сетей водоотведения, линий и сооружений связи, линейных объектов системы газоснабжения, нефтепроводов и нефтепродуктопроводов, их неотъемлемых технологических частей, если указанные объекты являются объектами федерального, регионального или местного значения, либо необходимы для организации электро-, газо-, тепло-, водоснабжения населения и водоотведения, подключения (технологического присоединения) к сетям инженерно-технического обеспечения, либо переносятся в связи с изъятием земельных участков, на которых они ранее располагались, для государственных или муниципальных нужд (далее также - инженерные сооружения)</u>
5	Испрашиваемый срок публичного сервитута _____ 49 лет _____
6	Срок, в течение которого в соответствии с расчетом заявителя использование земельного участка (его части) и (или) расположенного на нем объекта недвижимости в соответствии с их разрешенным использованием будет в соответствии с подпунктом 4 пункта 1 статьи 39.41 Земельного кодекса Российской Федерации невозможно или существенно затруднено (при возникновении таких обстоятельств) _____ отсутствует _____





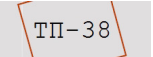
7	<p>Обоснование необходимости установления публичного сервитута</p> <p><u>Размещение существующего объекта электросетевого хозяйства местного значения – Трансформаторная подстанция № 449, расположенное по адресу: Московская область, г.о. Фрязино, кадастровый номер 50:44:0030301:175, с целью его беспрепятственной эксплуатации, капитального и текущего ремонта</u></p> <p><u>В соответствии с пунктом 6 статьи 39.41 Земельного кодекса Российской Федерации границы публичного сервитута для размещения объектов электросетевого хозяйства (пп. 1, 3 и 4 статьи 39.37 Земельного кодекса) определяются в соответствии с установленными документацией по планировке территории границами зон планируемого размещения объектов, а в случае, если для размещения инженерных сооружений разработка документации по планировке территории не требуется, в пределах, не превышающих размеров соответствующих охранных зон</u></p> <p><u>В связи с этим целесообразно установить границы публичного сервитута по границам охранных зон, поскольку для установления публичного сервитута в целях размещения существующего объекта представление документации по планировке территории не требуется.</u></p> <p><u>Ширина охранной зоны объекта электросетевого хозяйства определена в соответствии с Постановлением Правительства РФ от 24 февраля 2009 г. N 160 "О порядке установления охранных зон объектов электросетевого хозяйства и особых условий использования земельных участков, расположенных в границах таких зон".</u></p>					
8	<p>Сведения о правообладателе инженерного сооружения, которое переносится в связи с изъятием земельного участка для государственных или муниципальных нужд в случае, если заявитель не является собственником указанного инженерного сооружения (в данном случае указываются сведения в объеме, предусмотренном пунктом 2 настоящей Формы) (заполняется в случае, если ходатайство об установлении публичного сервитута подается с целью установления сервитута в целях реконструкции инженерного сооружения, которое переносится в связи с изъятием такого земельного участка для государственных или муниципальных нужд)</p>					
9	Кадастровые номера земельных участков (при их наличии), в отношении которых испрашивается публичный сервитут и границы которых внесены в Единый государственный реестр недвижимости	50:44:0030301:117				
10	<p>Вид права, на котором инженерное сооружение принадлежит заявителю (если подано ходатайство об установлении публичного сервитута в целях реконструкции или эксплуатации инженерного сооружения) хозяйственное ведение</p>					
11	<p>Сведения о способах представления результатов рассмотрения ходатайства:</p> <table border="1" data-bbox="245 1361 1556 1574"> <tr> <td data-bbox="245 1361 1189 1462">в виде электронного документа, который направляется уполномоченным органом заявителю посредством электронной почты</td> <td data-bbox="1189 1361 1556 1462"> <p style="text-align: center;">да</p> <p style="text-align: center;">(да/нет)</p> </td> </tr> <tr> <td data-bbox="245 1462 1189 1574">в виде бумажного документа, который заявитель получает непосредственно при личном обращении или посредством почтового отправления</td> <td data-bbox="1189 1462 1556 1574"> <p style="text-align: center;">нет</p> <p style="text-align: center;">(да/нет)</p> </td> </tr> </table>		в виде электронного документа, который направляется уполномоченным органом заявителю посредством электронной почты	<p style="text-align: center;">да</p> <p style="text-align: center;">(да/нет)</p>	в виде бумажного документа, который заявитель получает непосредственно при личном обращении или посредством почтового отправления	<p style="text-align: center;">нет</p> <p style="text-align: center;">(да/нет)</p>
в виде электронного документа, который направляется уполномоченным органом заявителю посредством электронной почты	<p style="text-align: center;">да</p> <p style="text-align: center;">(да/нет)</p>					
в виде бумажного документа, который заявитель получает непосредственно при личном обращении или посредством почтового отправления	<p style="text-align: center;">нет</p> <p style="text-align: center;">(да/нет)</p>					
12	<p>Документы, прилагаемые к ходатайству: <u>графическое описание местоположения границ публичного сервитута, выписка из ЕГРН от 20.03.2020 №99/2020/320849580, Доверенность от 31.03.2020</u></p>					
13	<p>Подтверждаю согласие на обработку персональных данных (сбор, систематизацию, накопление, хранение, уточнение (обновление, изменение), использование, распространение (в том числе передачу), обезличивание, блокирование, уничтожение персональных данных, а также иных действий, необходимых для обработки персональных данных в соответствии с законодательством Российской Федерации), в том числе в автоматизированном режиме</p>					
14	<p>Подтверждаю, что сведения, указанные в настоящем ходатайстве, на дату представления ходатайства достоверны; документы (копии документов) и содержащиеся в них сведения соответствуют требованиям, установленным статьей 39.41 Земельного кодекса Российской Федерации</p>					
15	<p>Подпись:</p> <p style="text-align: center;"> _____ (подпись)</p> <p style="text-align: center;">К.А.Легкая _____ (инициалы, фамилия)</p>	<p>Дата:</p> <p style="text-align: center;">« 21 » мая 2020 г.</p>				

Графическое описание местоположения границ публичного сервитута
В целях размещения и эксплуатации объектов электросетевого хозяйства местного значения -
Трансформаторная подстанция №449, кадастровый номер 50:44:0030301:175



Масштаб 1:700

Условные обозначения:

-  - Вновь образуемая граница публичного сервитута, сведения о которой достаточны для определения ее местоположения
-  - Существующая часть границы, имеющиеся в ЕГРН сведения о которой достаточны для определения ее местоположения
-  7 - Характерная точка границы зоны публичного сервитута, сведения о которой позволяют однозначно определить ее местоположение
-  50:14:0040104 - Границы и номер кадастрового квартала
- : 1 1 6 - Кадастровый номер земельного участка в границах кадастрового квартала
-  ТП-38 - Объект электросетевого хозяйства, в отношении которого устанавливается сервитут
- 50.14.2.30 - Учетный номер ЗОУИТ

***Графическое описание местоположения границ публичного сервитута
В целях размещения и эксплуатации объектов электросетевого хозяйства
местного значения - Трансформаторная подстанция №449, кадастровый номер
50:44:0030301:175***

Местоположение объекта **Российская Федерация, Московская область,
г.о.Фрязино**

Система координат **МСК 50, зона 2**

Площадь объекта **799 кв.м**

Перечень характерных точек

Обозначение характерных точек границ	Координаты, м		Метод определения координат характерной точки	Средняя квадратическая погрешность положения характерной точки (Mt), м
	X	Y		
1	2	3	4	5
1	493245,73	2222863,47	Метод спутниковых геодезических измерений (определений)	0,10
2	493226,5	2222886,76		0,10
3	493206,16	2222869,67		0,10
4	493225,25	2222846,55		0,10
1	493245,73	2222863,47		0,10