

## Графическое описание местоположения границ публичного сервитута

Публичный сервитут с целью размещения и обслуживания трансформаторной подстанции на земельном участке с кадастровым номером 50:44:0030302:136, расположенном по адресу: Российская Федерация, Московская область, городской округ Фрязино, город Фрязино, территория Восточная Заводская промышленная, земельный участок 3б/4

(наименование объекта, местоположение границ которого описано (далее – объект))

Сведения об объекте		
№ п/п	Характеристики объекта	Описание характеристик
1	2	3
1	Местоположение объекта	Российская Федерация, Московская область, городской округ Фрязино, город Фрязино, территория Восточная Заводская промышленная, земельный участок 3б/4
2	Площадь объекта +/- величина погрешности определения площади (Р +/- дельта Р)	63 кв.м. ±3 кв.м.
3	Иные характеристики объекта	Публичный сервитут устанавливается в соответствии со ст.39.37 Земельного Кодекса РФ с целью размещения и обслуживания трансформаторной подстанции

**Сведения о местоположении границ объекта**

1. Система координат: МСК-50 зона 2

2. Сведения о характерных точках границ объекта

Обозначение характерных точек границ	Координаты, м		Метод определения координат характерной точки	Средняя квадратическая погрешность положения характерной точки (Mt), м	Описание обозначения точки на местности (при наличии)
	X	Y			
1	2	3	4	5	6
1	491980.82	2223671.79	Метод спутниковых геодезических измерений (определений)	0.05	-
2	491990.15	2223679.47	Метод спутниковых геодезических измерений (определений)	0.05	-
3	491987.07	2223683.43	Метод спутниковых геодезических измерений (определений)	0.05	-
4	491977.41	2223675.92	Метод спутниковых геодезических измерений (определений)	0.05	-
1	491980.82	2223671.79	Метод спутниковых геодезических измерений (определений)	0.05	-

3. Сведения о характерных точках части (частей) границы объекта

Обозначение характерных точек границ	Координаты, м		Метод определения координат характерной точки	Средняя квадратическая погрешность положения характерной точки (Mt), м	Описание обозначения точки на местности (при наличии)
	X	Y			
1	2	3	4	5	6
-	-	-	-	-	-



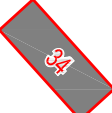

# СХЕМА РАСПОЛОЖЕНИЯ ГРАНИЦ ПУБЛИЧНОГО СЕРВИТУТА

Фрагмент публичной кадастровой карты (<http://pkk5.rosreestr.ru>)



Масштаб 1:1000

## Условные обозначения:

-  — земельные участки согласно ЕГРН
-  — проектные границы публичного сервитута/ границы земельного участка с кад. № 50:44:0030302:136, в отношении которого устанавливается сервитут

# СХЕМА РАСПОЛОЖЕНИЯ ГРАНИЦ ПУБЛИЧНОГО СЕРВИТУТА

Фрагмент кадастрового плана территории кадастрового квартала 50:44:0030302

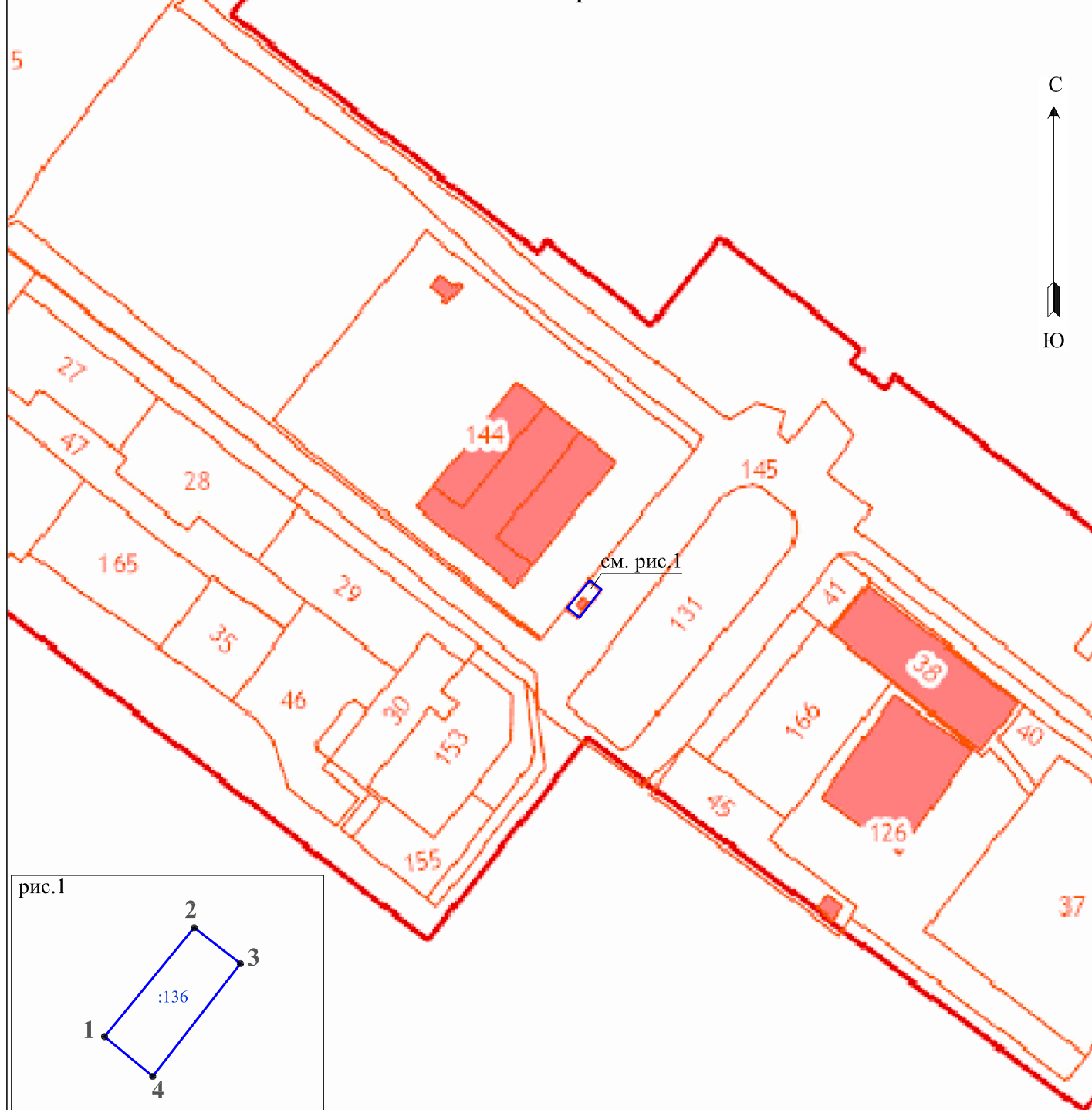
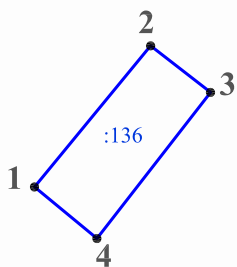



рис.1




масштаб 1:500


масштаб 1:2000

## Условные обозначения:

 - проектные границы публичного сервитута/ границы земельного участка с кад. № 50:44:0030302:136, в отношении которого устанавливается сервитут

 :131 - земельные участки согласно ЕГРН

**50:44:0030302** - обозначение кадастрового квартала 50:44:0030302

 - граница кадастрового квартала

• - характерная точка границы публичного сервитута

**1** - обозначение характерной точки границы публичного сервитута