

ОПИСАНИЕ МЕСТОПОЛОЖЕНИЯ ГРАНИЦ**Публичный сервитут объекта «Газопровод среднего давления», кадастровый номер 50:44:0030201:704**

(наименование объекта, местоположение границ которого описано (далее - объект))

Раздел 1**Сведения об объекте**

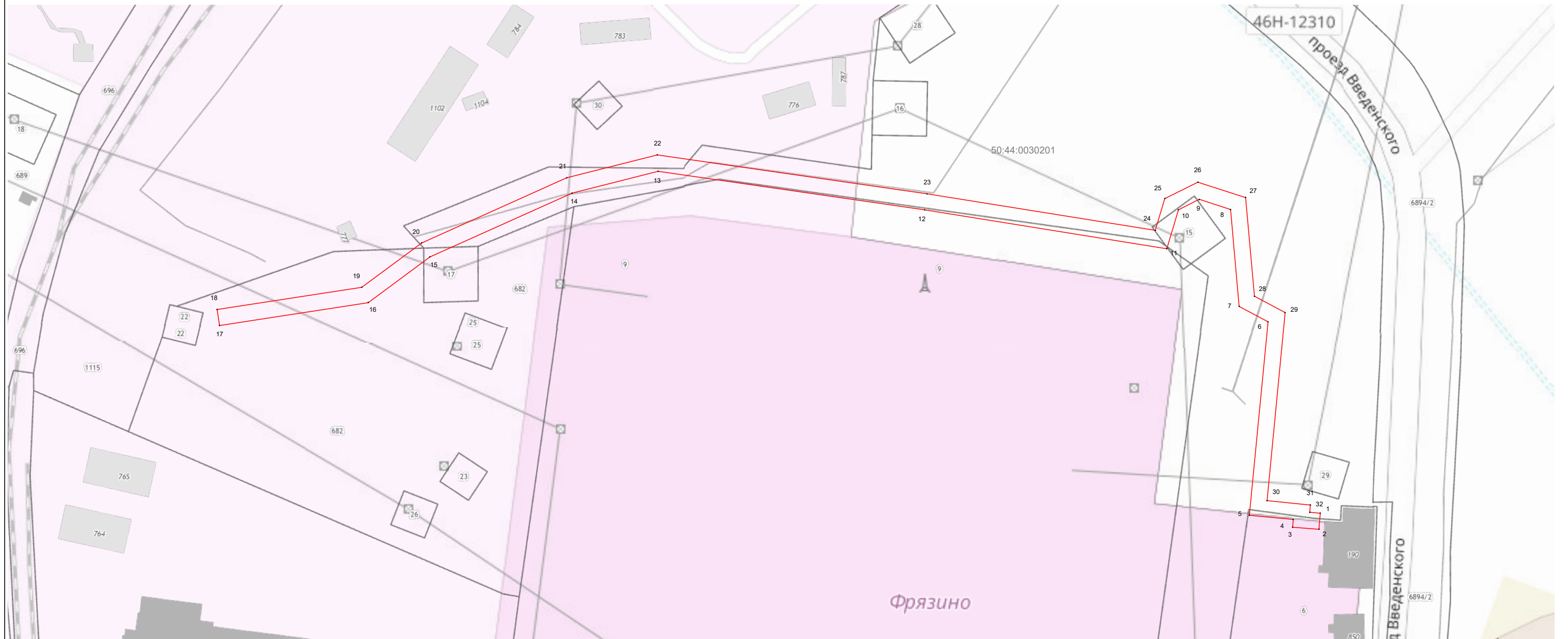
| Сведения об объекте | | |
|----------------------------|---|---|
| № п/п | Характеристики объекта | Описание характеристик |
| 1 | 2 | 3 |
| 1 | Местоположение объекта | Московская область, городской округ Фрязино, Фрязино г |
| 2 | Площадь объекта ± величина погрешности определения площади ($P \pm \Delta P$) | 1 474 м ² ± 13 м ² |
| 3 | Иные характеристики объекта | Вид объекта реестра границ: Зона с особыми условиями использования территории Содержание ограничений использования объектов недвижимости в пределах зоны или территории: Публичный сервитут, для целей размещения линейных объектов системы газоснабжения, их неотъемлемых технологических частей. Срок установления 49 лет. Обладатель публичного сервитута: Акционерное Общество «Мособлгаз» (ИНН 5032292612, ОГРН 1175024034734). Адрес: Московская обл. г. Одинцово, д. Раздоры, 1-й км Рублево-Успенского шоссе, д. 1, корп. Б. Электронная почта: info@mosoblgaz.ru |

Раздел 2

Сведения о местоположении границ объекта





| 1. Система координат МСК-50, зона 2 | | | | | |
|--|---------------|--------------|---|---|--|
| 2. Сведения о характерных точках границ объекта | | | | | |
| Обозначение характерных точек границ | Координаты, м | | Метод определения координат характерной точки | Средняя квадратическая погрешность положения характерной точки (Mt), м | Описание обозначения точки на местности (при наличии) |
| | X | Y | | | |
| 1 | 2 | 3 | 4 | 5 | 6 |
| 1 | 492 207,67 | 2 222 258,88 | Аналитический метод | 0,10 | — |
| 2 | 492 203,68 | 2 222 258,59 | | 0,10 | |
| 3 | 492 204,15 | 2 222 252,03 | | 0,10 | |
| 4 | 492 206,09 | 2 222 252,17 | | 0,10 | |
| 5 | 492 207,15 | 2 222 241,30 | | 0,10 | |
| 6 | 492 255,13 | 2 222 245,92 | | 0,10 | |
| 7 | 492 258,96 | 2 222 238,75 | | 0,10 | |
| 8 | 492 282,99 | 2 222 236,62 | | 0,10 | |
| 9 | 492 285,49 | 2 222 228,84 | | 0,10 | |
| 10 | 492 282,92 | 2 222 223,64 | | 0,10 | |
| 11 | 492 273,29 | 2 222 220,77 | | 0,10 | |
| 12 | 492 282,91 | 2 222 160,65 | | 0,10 | |
| 13 | 492 292,48 | 2 222 094,48 | | 0,10 | |
| 14 | 492 287,05 | 2 222 073,10 | | 0,10 | |
| 15 | 492 271,25 | 2 222 037,79 | | 0,10 | |
| 16 | 492 259,91 | 2 222 022,48 | | 0,10 | |
| 17 | 492 254,24 | 2 221 985,56 | | 0,10 | |
| 18 | 492 258,19 | 2 221 984,95 | | 0,10 | |
| 19 | 492 263,71 | 2 222 020,90 | | 0,10 | |
| 20 | 492 274,72 | 2 222 035,76 | | 0,10 | |
| 21 | 492 290,84 | 2 222 071,78 | | 0,10 | |
| 22 | 492 296,56 | 2 222 094,26 | | 0,10 | |
| 23 | 492 286,87 | 2 222 161,26 | | 0,10 | |
| 24 | 492 277,79 | 2 222 217,94 | | 0,10 | |
| 25 | 492 285,73 | 2 222 220,31 | | 0,10 | |
| 26 | 492 289,79 | 2 222 228,52 | | 0,10 | |
| 27 | 492 285,99 | 2 222 240,37 | | 0,10 | |
| 28 | 492 261,47 | 2 222 242,54 | | 0,10 | |
| 29 | 492 257,40 | 2 222 250,16 | | 0,10 | |
| 30 | 492 210,74 | 2 222 245,66 | | 0,10 | |
| 31 | 492 209,70 | 2 222 256,43 | | 0,10 | |
| 32 | 492 207,85 | 2 222 256,30 | | 0,10 | |
| 1 | 492 207,67 | 2 222 258,88 | 0,10 | | |
| 3. Сведения о характерных точках части (частей) границы объекта | | | | | |
| 1 | 2 | 3 | 4 | 5 | 6 |
| — | — | — | — | — | — |

Раздел 4
План границ объекта



Масштаб 1:1 000

Используемые условные знаки и обозначения:

-  7 - характерная точка границы зоны
-  - граница зоны
-  - граница кадастрового квартала по сведениям ЕГРН
-  - граница земельного участка по сведениям ЕГРН

Подпись _____ Дата « 4 » декабря 20 23 г.



Место для оттиска печати (при наличии) лица, составившего описание местоположения границ объекта