

ОПИСАНИЕ ГРАНИЦ ПУБЛИЧНОГО СЕРВИТУТА

Публичный сервитут в целях строительства, реконструкции, эксплуатации линейных объектов системы газоснабжения-«Газопровод высокого давления $P \leq 0,6$ МПа»

(наименование объекта, местоположение границ которого описано (далее - объект))

Раздел 1

Сведения об объекте		
№ п/п	Характеристики объекта	Описание характеристик
1	2	3
1	Местоположение объекта	Московская область, г Фрязино
2	Площадь объекта \pm величина погрешности определения площади ($P \pm \Delta P$)	$142 \text{ м}^2 \pm 4 \text{ м}^2$
3	Иные характеристики объекта	

Раздел 4


Схема границ публичного сервитута





Масштаб 1:400

Используемые условные знаки и обозначения:


 - Существующие земельные участки по сведениям ЕГРН

 - Границы публичного сервитута

 - Характерная точка границ публичного сервитута

 - Кадастровый номер земельного участка

 - Проектное местоположение инженерного сооружения

 - Обозначение кадастрового квартала

Подпись _____ Дата « 24 » октября 20 23 г.

Место для оттиска печати (при наличии) лица, составившего описание местоположения границ объекта



Прохождение границы		Описание прохождения границы
от точки	до точки	
1	2	3
—	—	—